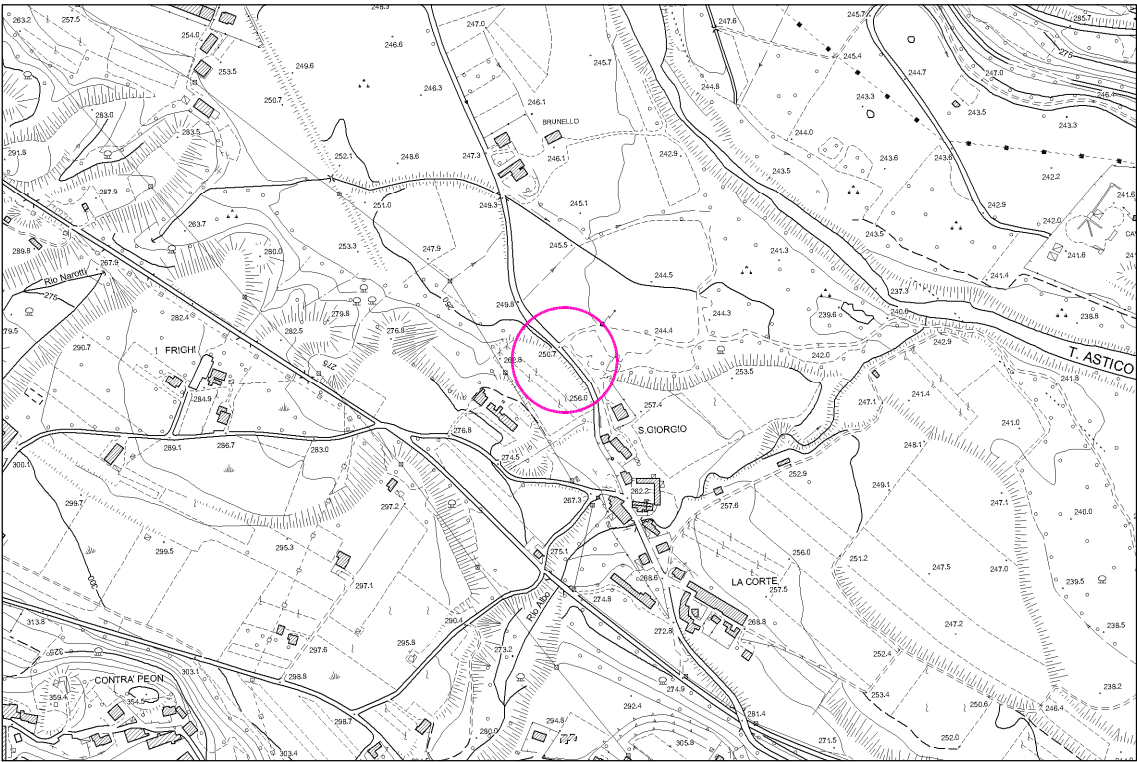
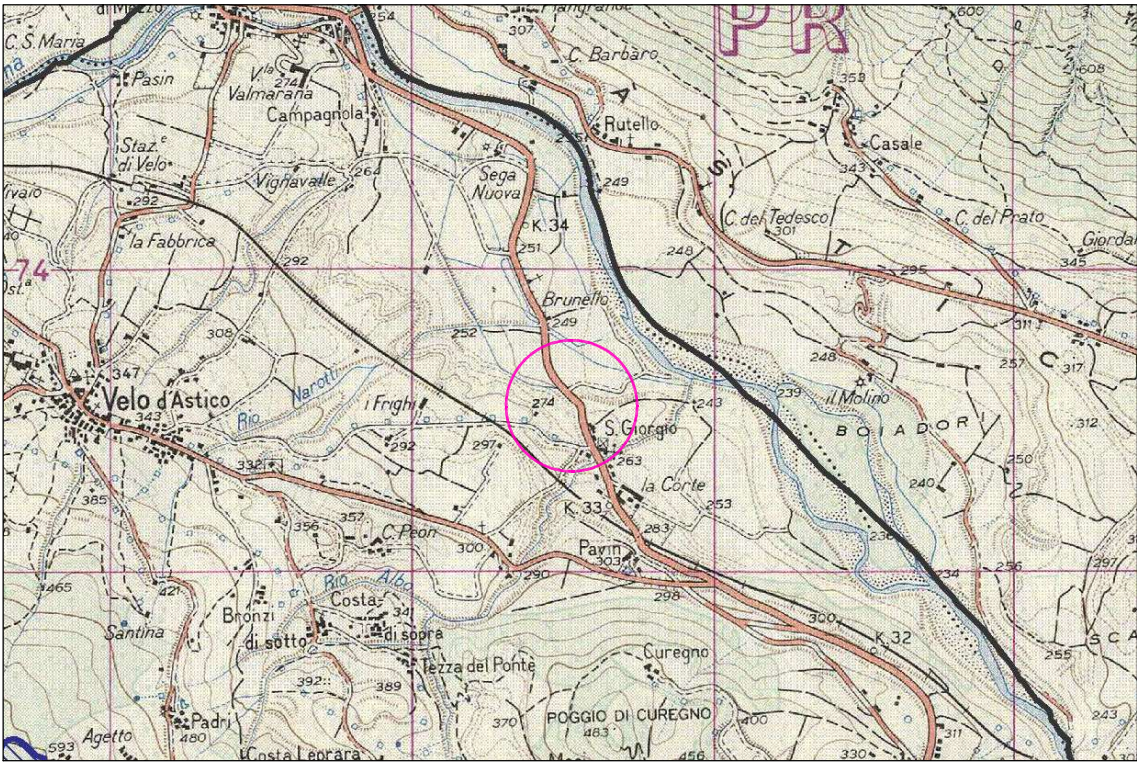


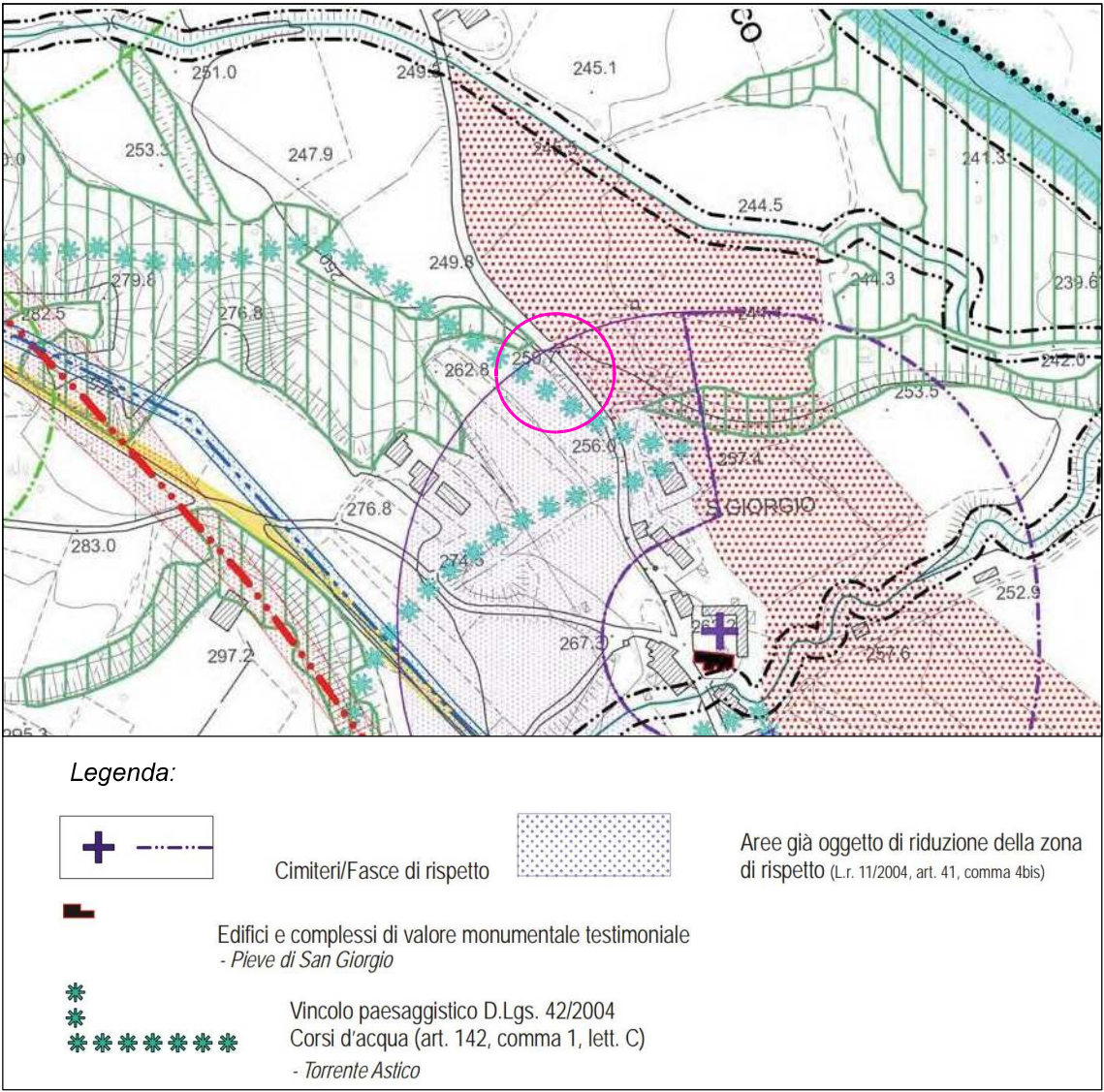
ESTRATTO MAPPA CATASTALE
Comune di Velo d'Astico Fg. 3
Scala 1:2.000



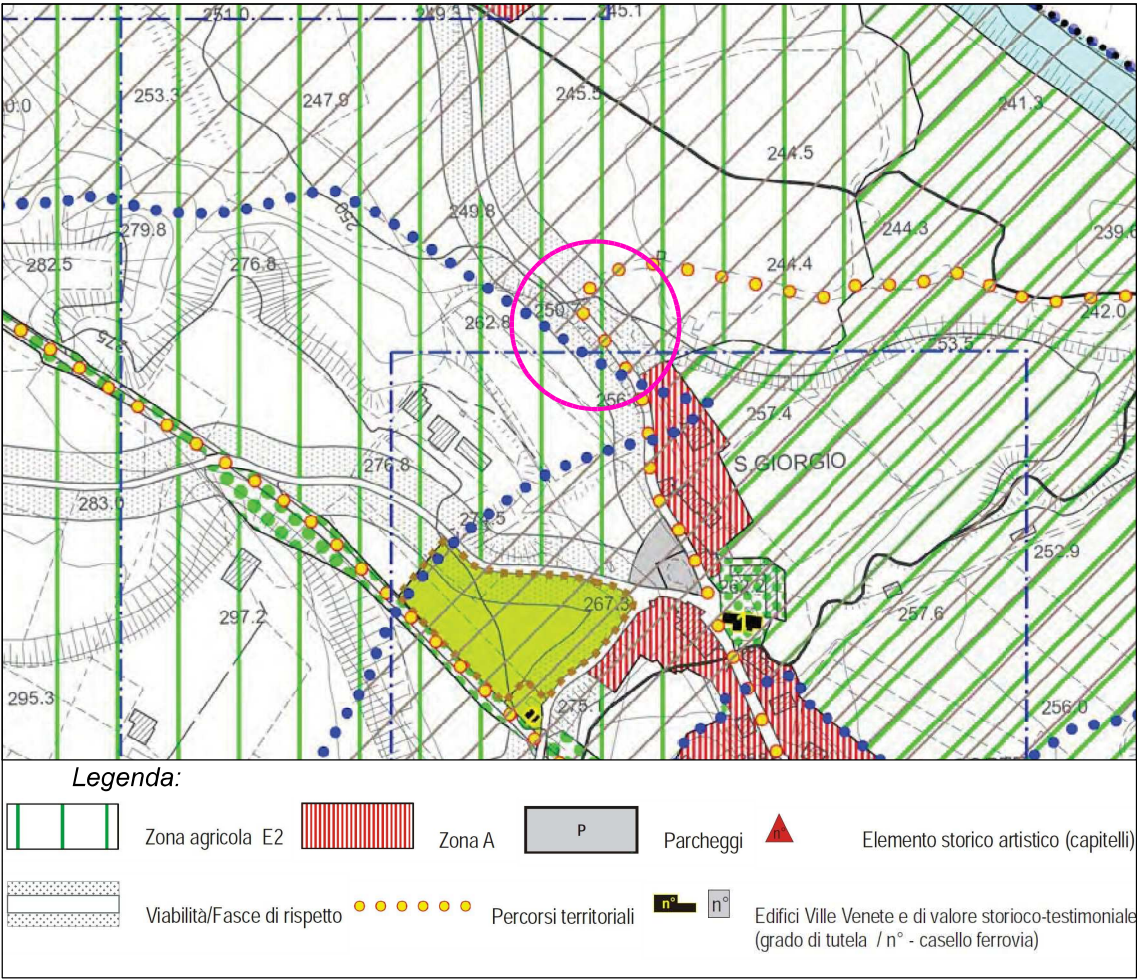
CARTA TECNICA REGIONALE
Scala 1:10.000



CARTOGRAFIA IGM
Scala 1:25.000



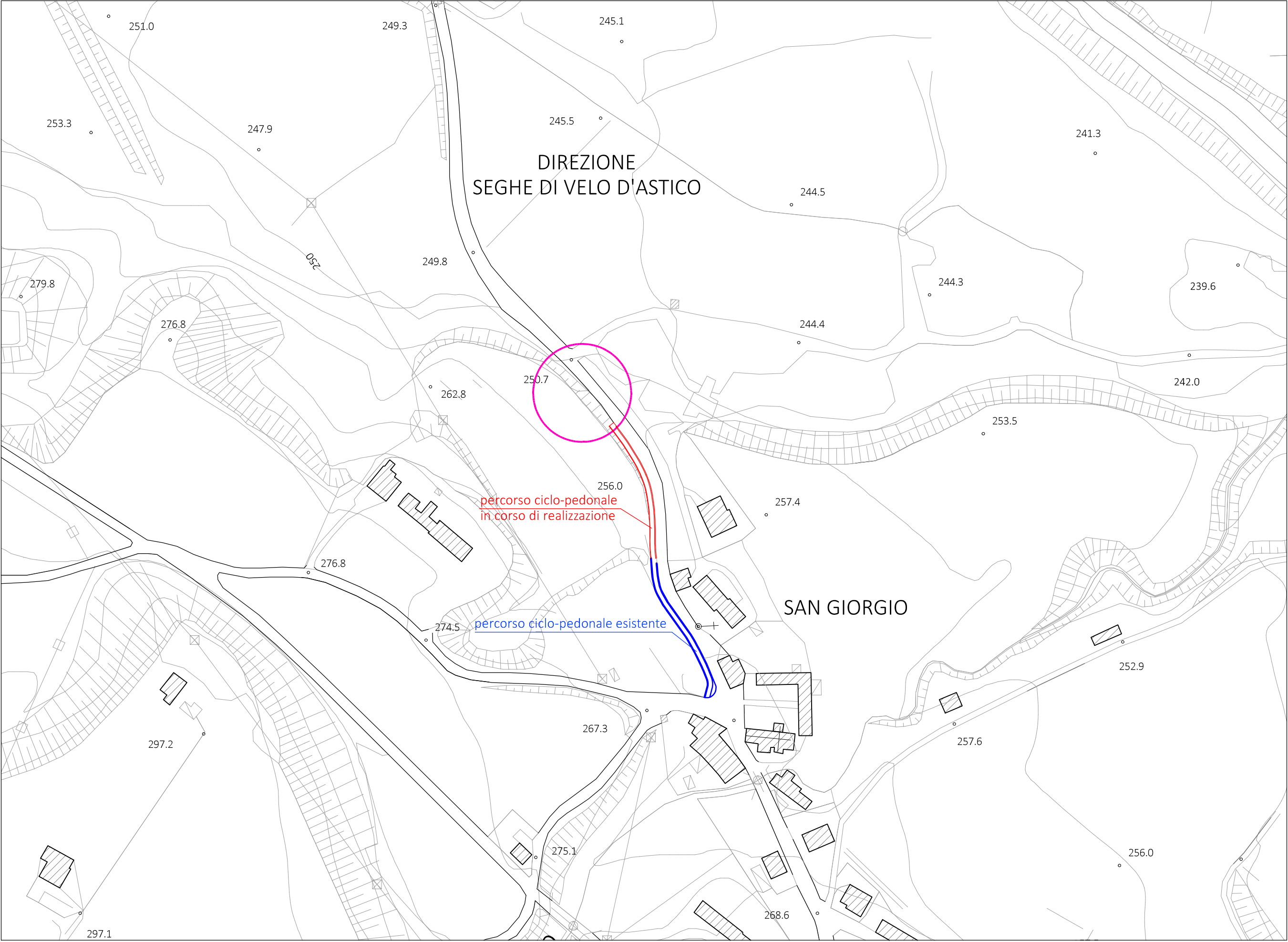
ESTRATTO P.I. - VINCOLI
Scala 1:5.000



ESTRATTO P.I. - ZONIZZAZIONE
Scala 1:5.000



FOTO AEREA



PLANIMETRIA GENERALE SU BASE C.T.R.
Scala 1:2.000

OGGETTO	COMMESSA
PROLUNGAMENTO DELLA PISTA CICLOPEDONALE DI SAN GIORGIO CUP: I21B2400001001 COMUNE DI VELO D'ASTICO	912
	ELABORATO
	DS 01
	FILE
24_03_20 ciclabile 4° stralcio	
FASE DI PROGETTAZIONE	SCALA
PROGETTO DI FATTIBILITA' TECNICO-ECONOMICA	varie
ELABORATO	
Inquadramento cartografico	
COMMITTENTE	
 <div>COMUNE DI VELO D'ASTICO piazza IV Novembre n°5 36010- Velo d'Astico (VI) P.IVA: 00460580244</div>	RESPONSABILE DEL PROCEDIMENTO ing. Moreno Mazzucco
PROGETTAZIONE	
PROGETTAZIONE & STRUTTURE Tel./fax +39 0445 361513 - e-mail: costa@costagiuseppe.com www.progettazionestrutture.eu	<div><input type="checkbox"/> Sede legale e operativa: ZUGLIANO (VI) Via Codalunga, n°30/A</div> <div><input type="checkbox"/> Sede locale: VELO D'ASTICO (VI) Via F. Rossi, n°15</div> 
PROGETTISTI INCARICATI	
Responsabile della progettazione ing. Giuseppe Costa	

00	DATA	EMISSIONE	PCP	GCS	GCS
REV.	DATA	MOTIVAZIONE	REDATTO	VERIFICATO	APPROVATO
SONO DA CONSIDERARSI VALIDI ED ATTENDIBILI SOLAMENTE GLI ELABORATI RIPORTANTI TIMBRO E FIRMA DEL PROGETTISTA INCARICATO AI SENSI DEGLI ART. 9 E 99 DELLA L. 633 DEL 22/04/1947 E' VIETATA LA DUPLICAZIONE E LA DIVULGAZIONE DEL PRESENTE ELABORATO					