

COMUNE DI VELO D'ASTICO
Provincia di Vicenza



P.R.C.
P.I. n. 3, Var. 3

Elaborato

4

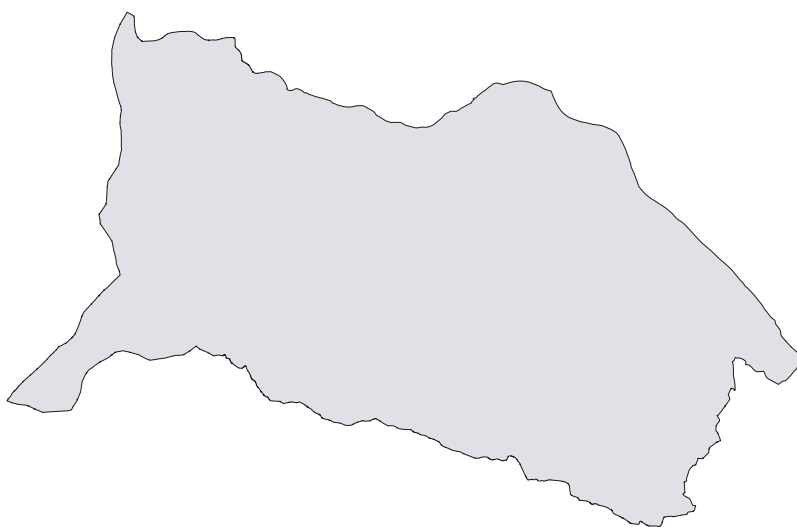
Scala

1:1.000

Centri Storici

Schede comparti zone A

P. R. C. - Terzo Piano degli Interventi , Variante n. 3
(art. 18, L.r. 11/2004)



Il Sindaco
Giordano Rossi

Il Segretario Comunale
Carmela Vizzi

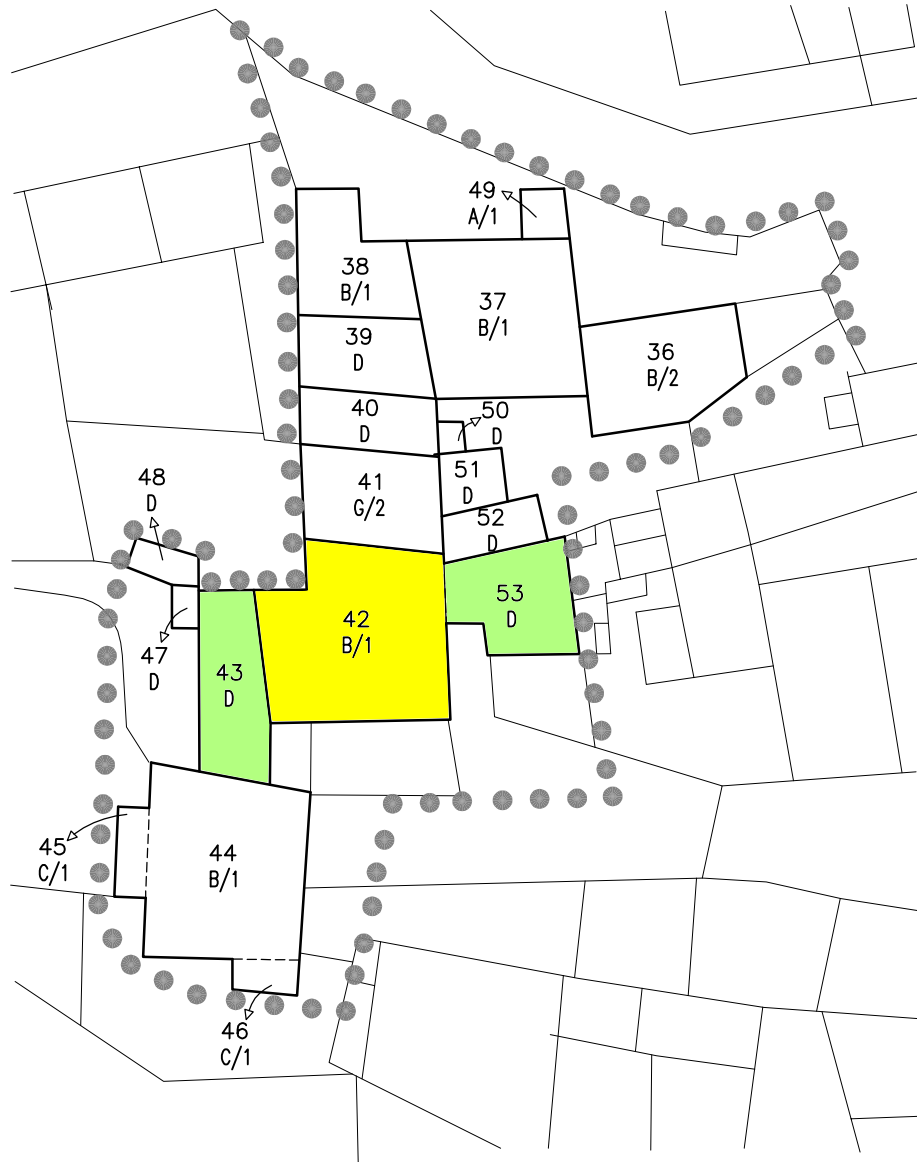
Ufficio Tecnico Comunale
Simone Veronese

Il Progettista
Fernando Lucato

AUA
URBANISTICA E AMBIENTE
Fernando Lucato urbanista
Strada Postumia 139 - 36100 Vicenza
tel. 0444 042849
e-mail: f.lucato@auaurbanistica.com
pec: fernando.lucato@archiworldpec.it
www.auaurbanistica.com
Coll. Loris Dalla Costa, Elena Marzari

COMPARTO n° 5

Z.T.O. A n° 1



INTERVENTI AMMESSI

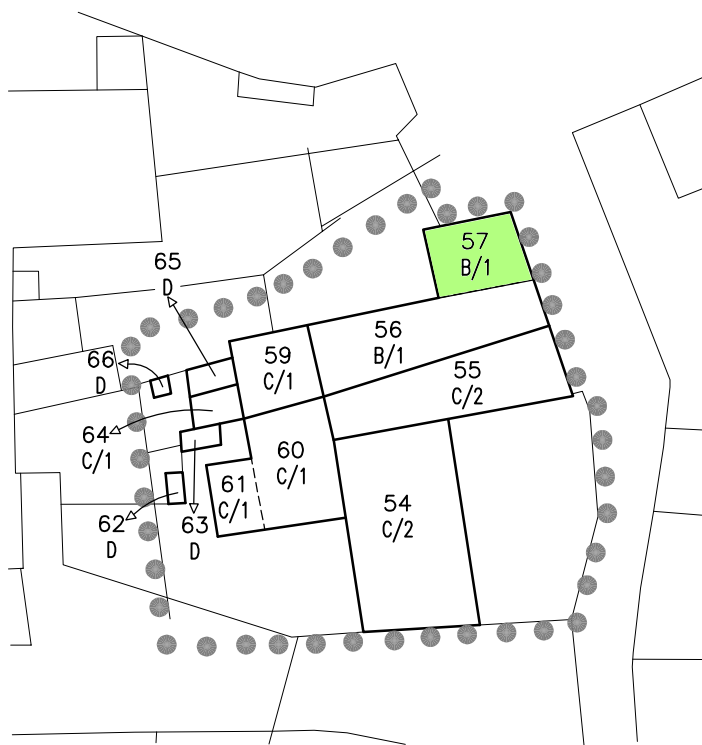
Edificio n. 36: è consentita la sopraelevazione di mt 2,70 netti all'estradosso dell'ultimo solaio

Edificio n. 41: è consentita la sopraelevazione fino all'altezza della linea di colmo e di gronda dell'edificio n. 40

Edificio n. 39-40-43-52-53 è consentita la demolizione previo un Piano di Recupero esteso ai comparti 2 e 5
 Il PdR deve definire gli elementi di riqualificazione del Centro storico (sottoservizi, pavimentazioni, arredo urbano, spazi pubblici) e sia garantito il B.A.P. (bilancio ambientale positivo) anche con l'installazione di barriere fonoassorbenti.
 Generano credito edilizio esclusivamente i volumi degli edifici n. 11, 39-40-43

COMPARTO n° 6

Z.T.O. A n° 1



INTERVENTI AMMESSI

Edificio n. 54: è consentita la sopraelevazione di mt 2,70 netti dall'estradosso dell'ultimo solaio

Edificio n. 55: è consentita la sopraelevazione di mt 2,70 netti dall'estradosso dell'ultimo solaio