Elaborato 2

Scala 1:5.000

Carta della zonizzazione

LEGENDA

Confine comunale

Idrografia

Limite tav. 3 "Zone significative" scala 1:2.000

Zone Territoriali Omogenee

- Zona A
- Zona B
- Zona C1
- Zona C1 - R - Riconversione e miglioramento della qualità urbana e ambientale
- Zona C2
- Zona C2 - S - Speciale
- Zona C2 - C - per credito edilizio
- Zona D1.1 - Industria e artigianato di produzione
- Zona D2.1 - Commercio, direzionalità e artigianato di servizio
- Zona D3.1 - Villaggio turistici, campeggi e aggregazioni ricettive
- Schede Attività fuori zona (ex. L.r. 11/1987)
- Ambiti di Edificazione Diffusa
- Zona agricola E1-*zona agricola di tutela (Rete ecologica e Invarianti Paesaggistiche)*
- Zona agricola E2
- Verde privato

Aree destinate ad attrezzature pubbliche o di uso comune

- Aree per l'istruzione
- Aree per attrezzature di interesse comune
- Aree a parco ed attrezzature sportive
- Parcheggi
- Parcheggi privati

Interventi specifici

- Aree di miglioramento della qualità
- Ambito crediti edilizi (art. 23 NTO)
- Cambi d'uso (n° edificio non funzionale)
- Edifici Ville Venete e di valore storico-testimoniale (grado di tutela)
- Elemento storico artistico (n°capitelli)
- Opere incongrue (n°)

Perimetri Piani Urbanistici Attuativi

- Obbligo di piano urbanistico attuativo
- Piano attuativo convenzionato
- Piano attuativo collaudato

Viabilità di progetto e percorsi ciclopedonali

- Collegamento S.P. 350 loc. Schiri e casello autostradale di Piovene Rocchette
- Viabilità di progetto e allargamenti stradali
- Percorsi pedonali urbani
- Percorsi territoriali (ex ferrovia Rocchette-Arsiero e itinerario regionaleVeneto -Trentino)
- Percorsi escursionistici (sentieri CAI)

Fasce di rispetto

- Collegamento S.P. 350 loc. Schiri e casello autostradale di Piovene Rocchette
- Viabilità/Fasce di rispetto

Vincolo paesaggistico dei corsi d'acqua

- Vincolo paesaggistico dei corsi d'acqua (art. 142, comma 1, lett. c, D.Lgs. 42/2004)

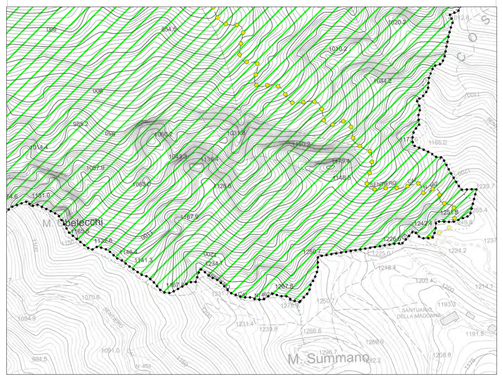

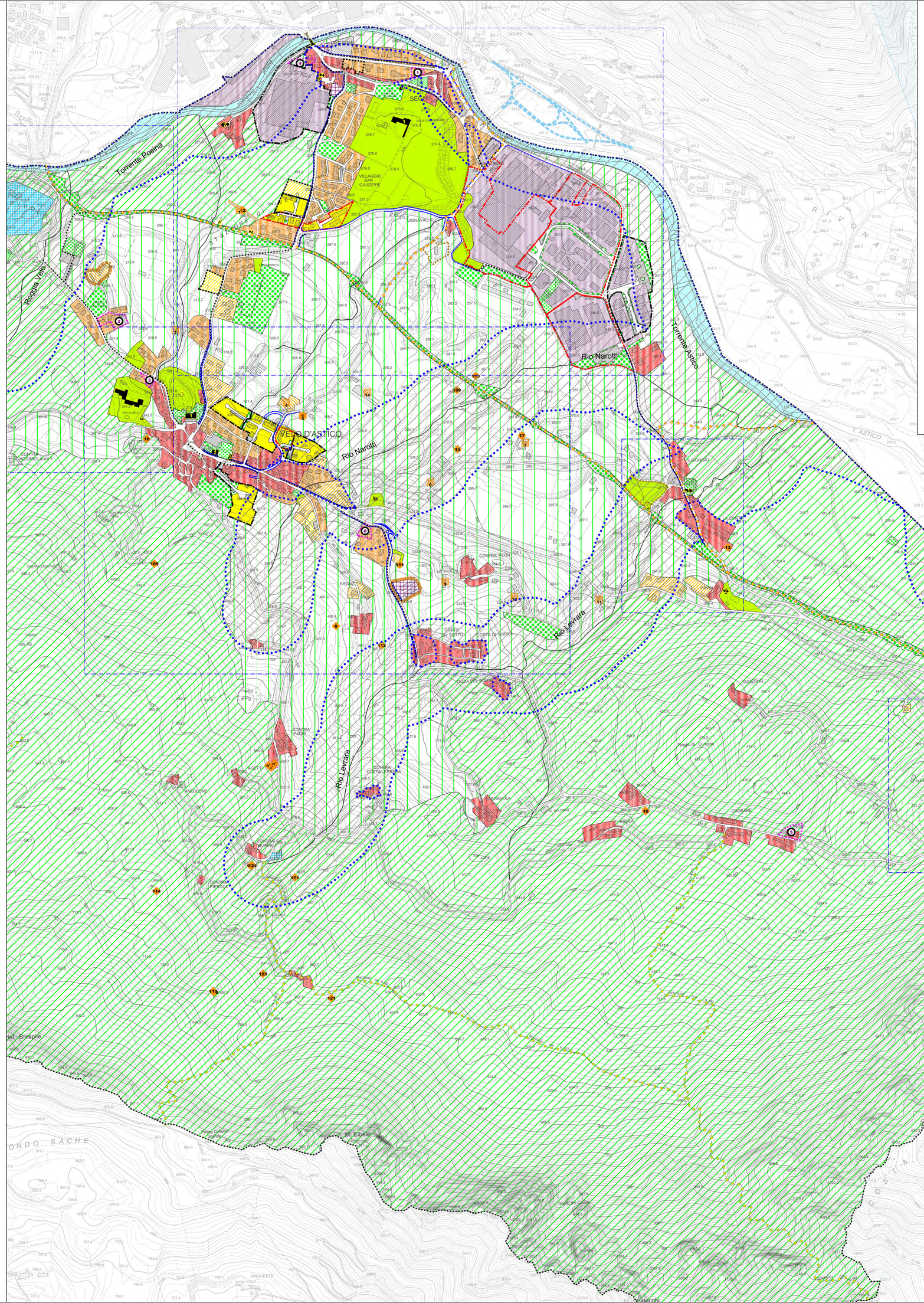

COMUNE DI VELO D'ASTICO
Provincia di Vicenza

P.R.C.
P.I. n. 3, Var. 5

Elaborato 2 | 2 |

Scala 1:5.000

Carta della zonizzazione

P. R. C. - Terzo Piano degli Interventi, Variante n. 5
(art. 18, L.r. 11/2004)

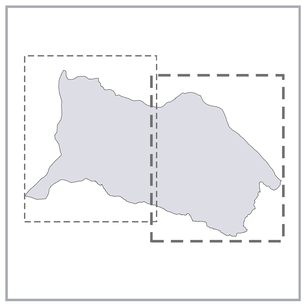

Il Sindaco
Giordano Rossi

Il Segretario Comunale
Renato Graziani

Il Progettista
Fernando Lucato

Strada Postumia 129 - 36100 Vicenza
tel. 0444 563849
e-mail: f.lucato@studioarteristica.com
pec: fernando.lucato@archiworldpec.it
www.studioarteristica.com

Coll. Loris Dalla Costa, Elena Marzari

Elaborati approvazione - D.C.C. n. 36 del 27.11.2020

Novembre 2020