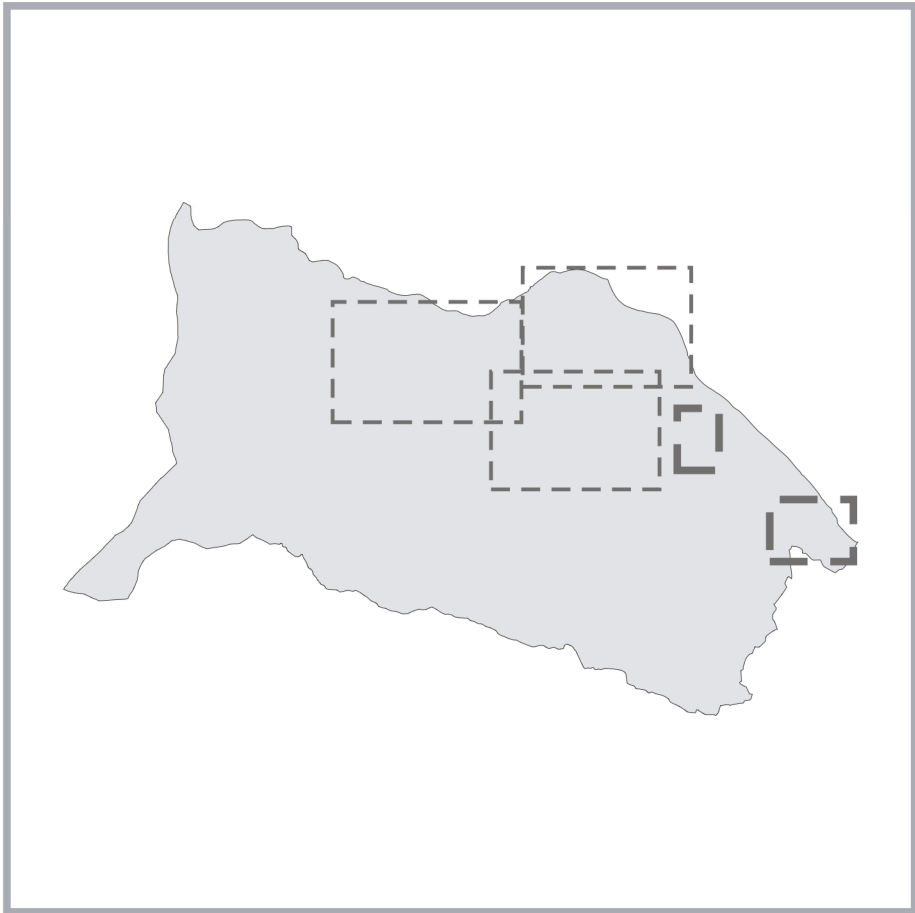




Carta della zonizzazione
Zone Significative: San Giorgio, Meda

P. R. C. - Terzo Piano degli Interventi, Variante n. 8
(art. 18, L.r. 11/2004)

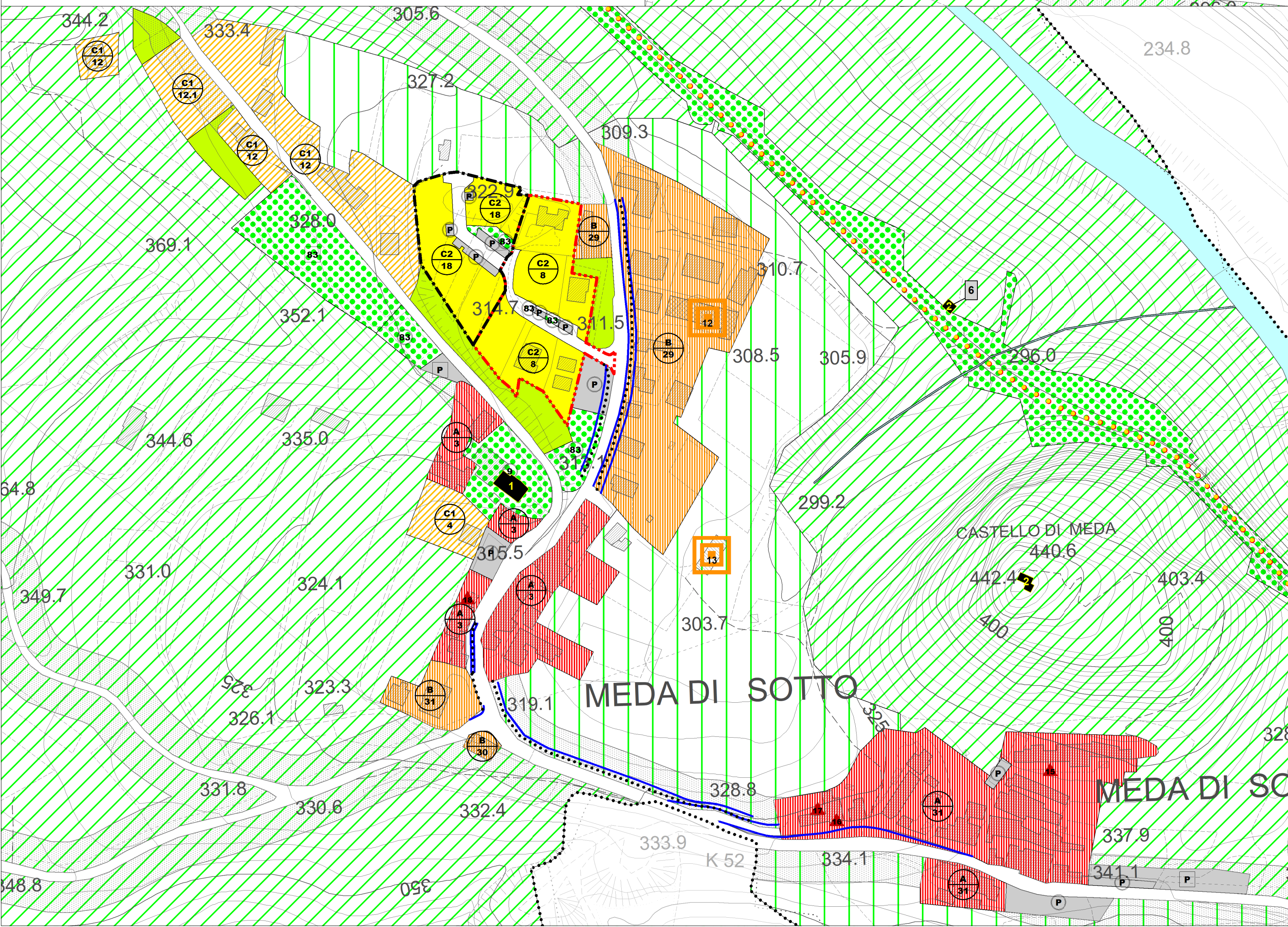
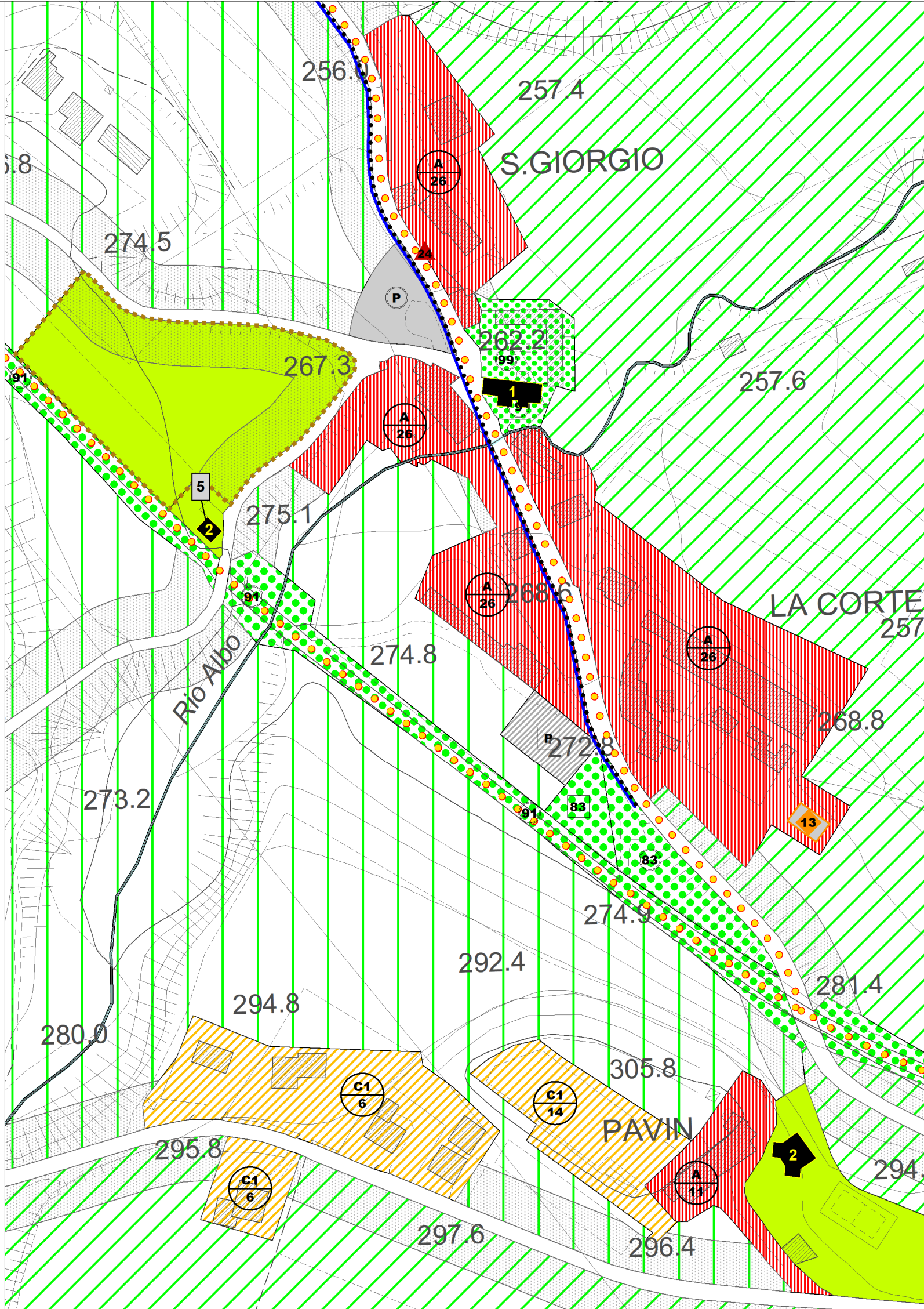


Il Sindaco
Giordano Rossi

Il Segretario Comunale
Michelangelo Pellè

Il Progettista
Fernando Lucato

AUA
URBANISTICA E AMBIENTE
Urbanistica
Cott. Loris Dalla Costa, Elena Marzari



Elaborato 3
Scala 1:2.000

Carta della zonizzazione
Zone significative

LEGENDA

..... Confine comunale

Idrografia

Zone Territoriali Omogenee

Zona A

Zona B

Zona C1

Zona C1 - R - Riconversione e miglioramento della qualità urbana e ambientale

Zona C2

Zona C2 - S - Speciale

Zona C2 - C - per credito edilizio

Zona D1.1 - Industria e artigianato di produzione

Zona D2.1 - Commercio, direzionalità e artigianato di servizio

Zona D3.1 - Villaggio turistici, campeggi e aggregazioni ricettive

Zona agricola E1 - zona agricola di tutela (Rete ecologica e Invarianti Paesaggistiche)

Zona agricola E2

Verde privato

Schede Attività fuori zona (ex. L.r. 11/1987)

Ambiti di Edificazione Diffusa

Ambiti strutture ricettive in ambienti naturali (art. 27 ter LR 11/2013)

Aree destinate ad attrezzature pubbliche o di uso comune

Aree per l'istruzione

Aree per attrezzature di interesse comune

Aree a parco ed attrezzature sportive

Parcheggi

Parcheggi privati

n° Esistente

n° Progetto

n° codice servizio

1 asilo nido

2 scuola materna

3 scuola elementare

4 scuola dell'obbligo

9 chiese

10 centri religiosi e dipendenze

11 conventi

14 museo

15 biblioteca

16 centro culturale

17 centro sociale

18 sala riunioni

27 casa per anziani

28 ceod

30 farmacia

31 servizio sanitario di quartiere

32 centro sanitario poliambulatoriale

37 municipio

38 delegazioni municipali

39 uffici pubblici

49 forestale

63 impianti idrici

67 impianti di depurazione

81 opere di arredo urbano

82 aree gioco bambini

83 giardini pubblici di quartiere

84 impianto sportivo

86 parco urbano

90 galoppatoi

91 percorsi attrezzati

93 palestre

94 aree boscate pubbliche

95 parcheggi

99 cimiteri

Interventi specifici

Aree di miglioramento della qualità

Edifici Ville Venete e di valore storico-testimoniale (grado di tutela / n° - casello ferrovia)

Elemento storico artistico (capitelli)

Ambito crediti edilizi (art. 23 NTO)

Cambi d'uso (edifici non funzionali)

Opere incongrue

Perimetri Piani Urbanistici Attuativi

Obbligo di piano urbanistico attuativo

Piano attuativo convenzionato

Piano attuativo collaudato

Viabilità di progetto e percorsi ciclopeditoni

Collegamento S.P. 350 loc. Schiri e casello autostradale di Piovene Rocchette

Viabilità di progetto e allargamenti stradali

Percorsi pedonali urbani

Percorsi territoriali

Fasce di rispetto

Collegamento S.P. 350 loc. Schiri e casello autostradale di Piovene Rocchette

Viabilità/Fasce di rispetto