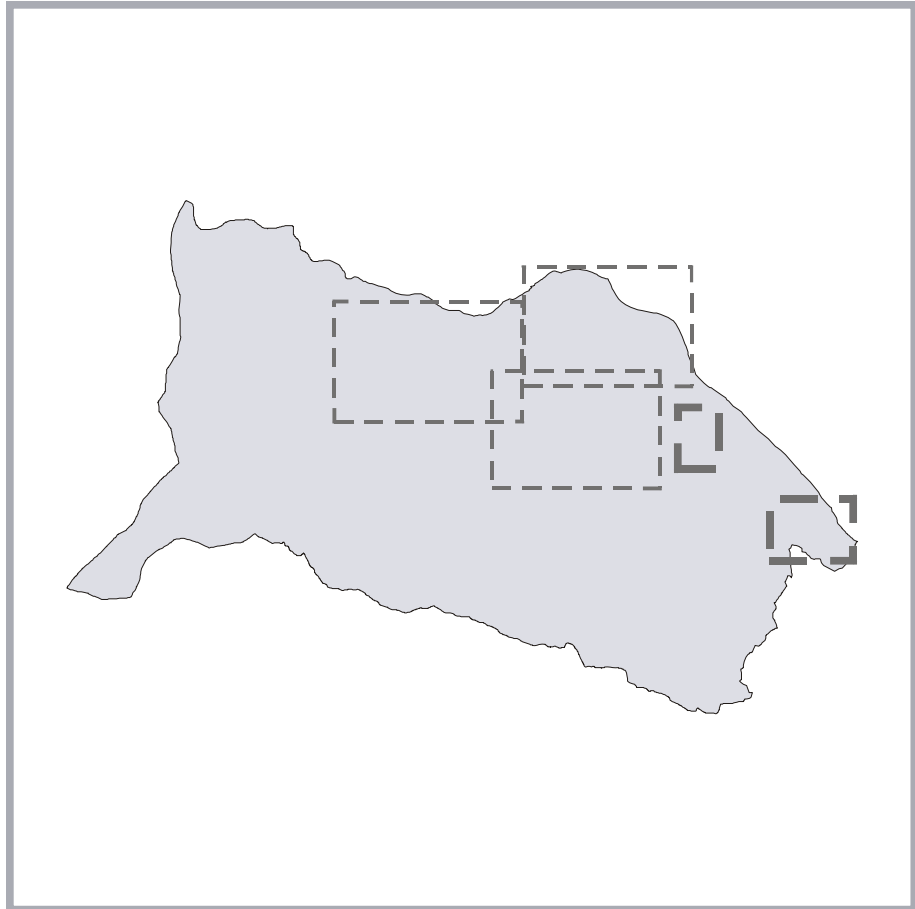




Carta della zonizzazione
Zone Significative: San Giorgio, Meda

P. R. C. - Terzo Piano degli Interventi, Variante n. 5
(art. 18, L.r. 11/2004)

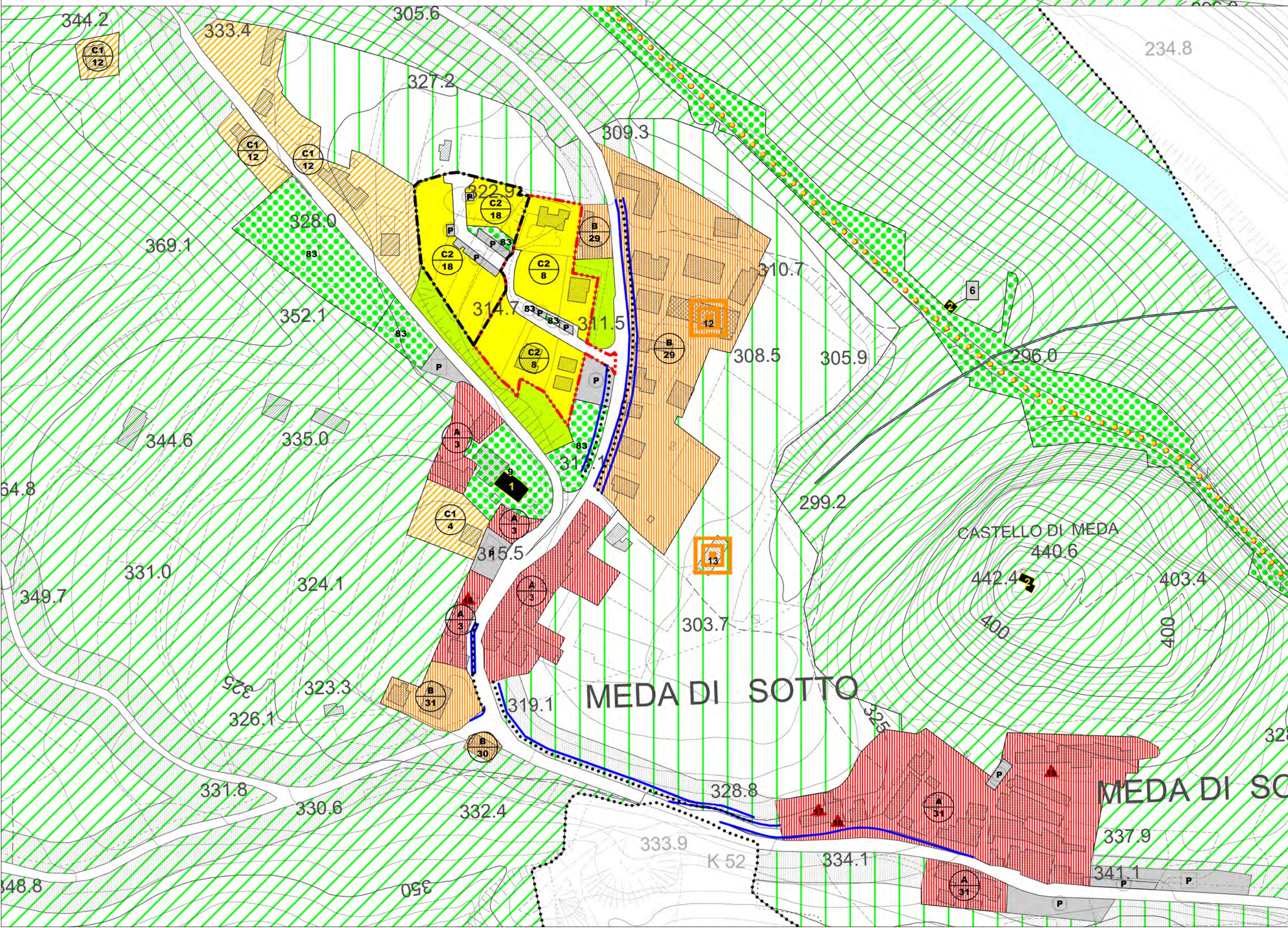
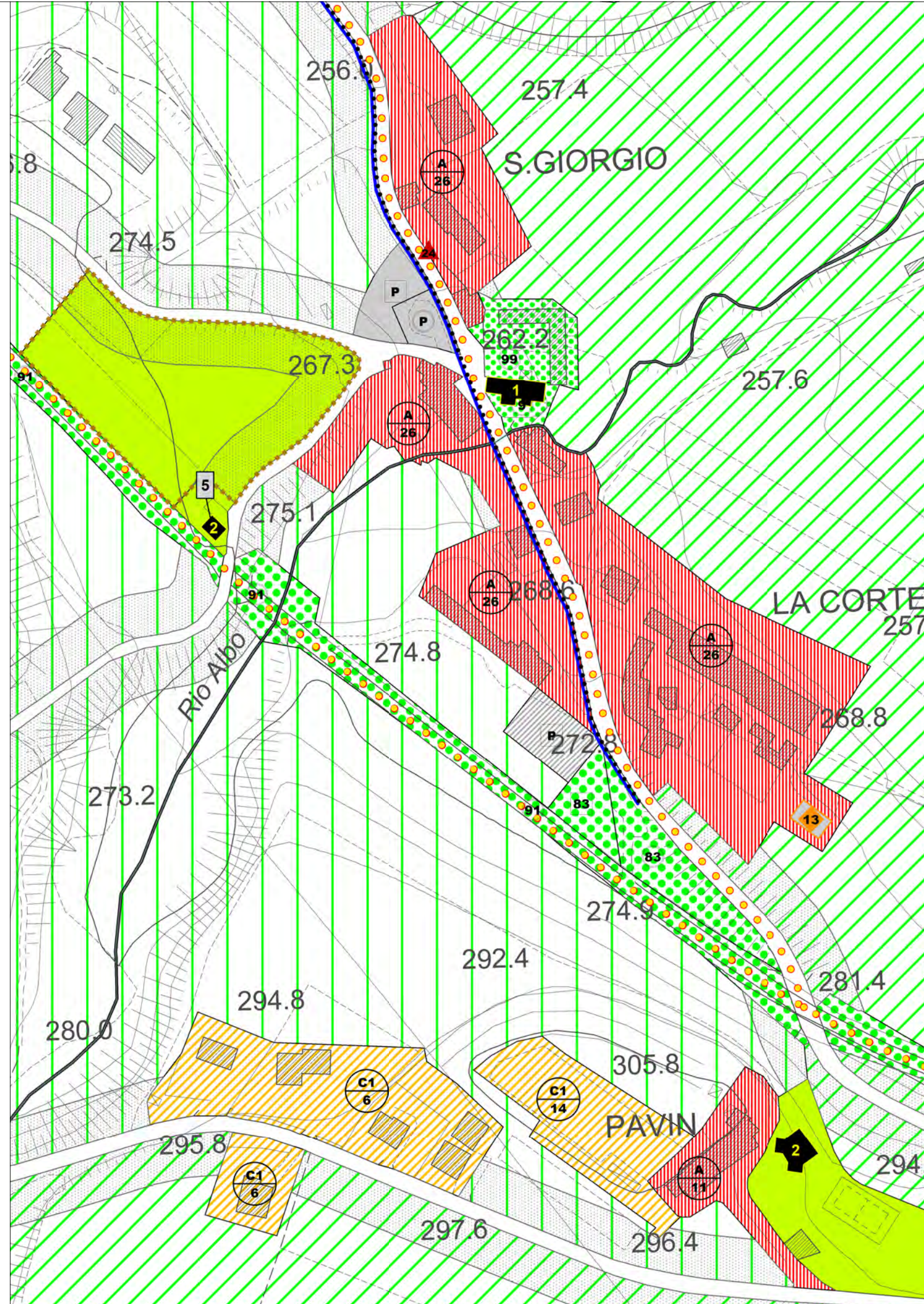


Il Sindaco
Giordano Rossi

Il Segretario Comunale
Renato Graziani

Il Progettista
Fernando Lucato

AUA
URBANISTICA E AMBIENTE
FERNANDO LUCATO
Coll. Loris Dalla Costa, Elena Marzari



LEGENDA

Confine comunale
Idrografia

- Zone Territoriali Omogenee
- Zona A
 - Zona B
 - Zona C1
 - Zona C1 - R - Riconversione e miglioramento della qualità urbana e ambientale
 - Zona C2
 - Zona C2 - S - Speciale
 - Zona C2 - C - per credito edilizio
 - Zona D1.1 - Industria e artigianato di produzione
 - Zona D2.1 - Commercio, direzionalità e artigianato di servizio
 - Zona D3.1 - Villaggio turistici, campeggi e aggregazioni ricettive
 - Schede Attività fuori zona (ex. L.r. 11/1987)
 - Ambiti di Edificazione Diffusa
 - Zona agricola E1 - zona agricola di tutela (Rete ecologica e Invarianti Paesaggistiche)
 - Zona agricola E2
 - Verde privato

- Aree destinate ad attrezzature pubbliche o di uso comune
- Aree per l'istruzione
 - Aree per attrezzature di interesse comune
 - Aree a parco ed attrezzature sportive
 - Parcheggi
 - Parcheggi privati
 - n° codice servizio
 - Esistente
 - Progetto

- Interventi specifici
- Aree di miglioramento della qualità
 - Edifici Ville Venete e di valore storico-testimoniale (grado di tutela / n° - casello ferroviario)
 - Elemento storico artistico (capitelli)
 - Ambito crediti edilizi (art. 23 NTO)
 - Cambi d'uso (edifici non funzionali)
 - Opere incongrue

- Perimetri Piani Urbanistici Attuativi
- Obbligo di piano urbanistico attuativo
 - Piano attuativo convenzionato
 - Piano attuativo collaudato

- Viabilità di progetto e percorsi ciclopodali
- Collegamento S.P. 350 loc. Schiri e casello autostradale di Piovene Rocchette
 - Viabilità di progetto e allargamenti stradali
 - Percorsi pedonali urbani
 - Percorsi territoriali

- Fasce di rispetto
- Collegamento S.P. 350 loc. Schiri e casello autostradale di Piovene Rocchette
 - Viabilità/Fasce di rispetto