


COMUNE DI VELO D'ASTICO
Provincia di Vicenza



P.R.C.
P.I. n. 3, Var. 5

Elaborato

1

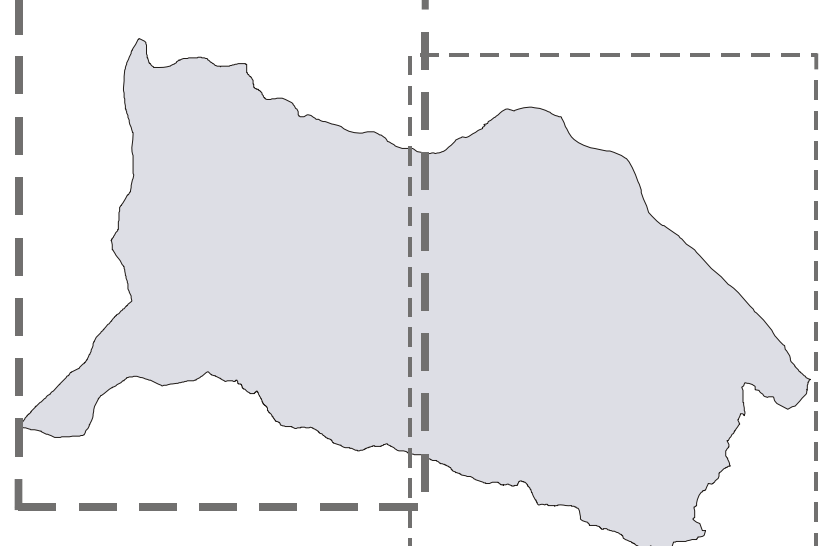
1

Scala

1:5.000

Carta dei vincoli e delle tutele

P. R. C. - Terzo Piano degli Interventi, Variante n. 5
(art. 18, L.r. 11/2004)



Il Sindaco
Giordano Rossi

Il Segretario Comunale
Renato Graziani

Il Progettista
Fernando Lucato
AUA
Architettura Urbanistica
Via Venezia 10 - 36100 Vicenza
Tel. 0444/211111 - Fax 0444/211112
E-mail: info@aua-veneto.it
C.R. Carlo Della Costa, Elena Morari

Elaborati approvazione - D.C.C. n. 36 del 27.11.2020

Novembre 2020


Elaborato
1
Scala
1:5.000

Carta dei vincoli e delle tutele

LEGENDA


.....

Confine comunale




Idrografia


Vincoli




Vincolo monumentale D.Lgs. 42/2004
- Villa Conti Volo Zabeo
- Villa Fogazzaro "La Montanara"
- Chiesa di S. Antonio (Soghe)
*(Decreto 27.07.1948, ex L. 1089/1939)
(Decreto 11.02.1952, ex L. 364/1909)
(Decreto 01.06.1986, ex L. 1089/1939)*




Vincolo paesaggistico D.Lgs. 42/2004
- Aree di notevole interesse pubblico (art. 136)
- ex ferrovia Rocchette-Arsiero




Vincolo paesaggistico D.Lgs. 42/2004
- Corsi d'acqua (art. 142, comma 1, lett. c)
- Torrente Asico
- Torrente Posina
- Riggio Giga o Volo
- Rio Navoli
- Rio Leviana
- Rio Retirara (confine con comune di Posina)




Vincolo paesaggistico D.Lgs. 42/2004
- Ambienti montani sopra i 1.600 m (art. 142, comma 1, lett. d)



Vincolo paesaggistico D.Lgs. 42/2004 - Aree boscate (art. 142, comma 1, lett. g)




Vincolo idrogeologico-forestale
R.D.L. 30.12.23, n. 3267




Ambito incendi boschivi
L. 353/2000 (art. 10)


Area a pericolosità Idraulica e Idrogeologica in riferimento al P.A.I.




Pericolosità Idraulica




Pericolosità Geologica




P1 - Area a moderata pericolosità




P2 - Area a media pericolosità




P3 - Area ad elevata pericolosità




P4 - Area a pericolosità molto elevata




Palettofrana




Area di frana




Area esondabile o a rischio idrico




Area soggetta a caduta massi




Area di cava o discarica
(attive o non attive)



Area di erosione




Area soggetta a valanghe




Area soggetta a colata rapida


Fasce di rispetto




Elettrodotti/Fasce di rispetto




Gasdotti/Fasce di rispetto



Cimiteri/Fasce di rispetto



Allevamenti zootecnici intensivi




Area già oggetto di riduzione della zona di rispetto s.r.l. 11/2004, art. 41, comma 46/b)

a) Distanze minime con residenze civili sparse


b) Distanze minime con residenze civili concentrate-centri abitati

c) Distanze minime dai limiti della zona agricola


Tutele




Fasce di rispetto idraulico (10 m - R.D. 368/1904, art. 133 e R.D. 523/1904, art. 96)




Pozzi di prelievo per uso idropotabile / Fasce di rispetto




Edifici individuali dall'Istituto regionale per le Ville venete:
- Villa Volo, Lampertico, Valmarana, Cicato
- Villa Volo, Zabeo
- Villa Fogazzaro "La Montanara"




Edifici e complessi di valore monumentale testimoniale
- Pieve di San Giorgio
- Cappella gentilizia di Sant'Antonio
- Cappella gentilizia dei Rodentieri
- Chiesa di Ss. Giorgio e Martina a Volo
- Chiesa della Ss. Trinità a Mada
- Chiesa di S. Ubaldo a Lago
- Castello di Mada
- Castello di Volo
- Ex caselli sulla ferrovia Rocchette-Arsiero (4 edifici)
- Municipio di Volo
- Scuola di Volo
- Edificio liberty di via Roma
- Edificio liberty di via Pieve
- 2 edifici storici in via Rovense a Soghe
- 2 edifici storici in contrà Maso




Perlinenze scoperte da tutelare




Contesti figurativi dei complessi monumentali



Aree della Grande Guerra




Ambito di tutela montano (superiore a quota 600 m)




Capisaldo per controllo frana del Brusolto


Rete natura 2000, corridoi ecologici



Siti di interesse comunitario "Monti Lessini, Pasubio e Piccole Dolomiti Vicentine" - IT3210040



Zone di protezione speciale "Monti Lessini, Pasubio e Piccole Dolomiti Vicentine" - IT3210040



Corridoi ecologici principali
- Torrente Asico
- Torrente Posina