

COMUNE DI VELO D'ASTICO  
Provincia di Vicenza

P.A.T.  
Variante n. 1

Elaborato

1

Scala

1:10.000

Carta dei Vincoli  
e della Pianificazione Territoriale



Il Sindaco  
Giordano Rossi  
Il Segretario Comunale  
Carmela Vizzi  
Ufficio Tecnico Comunale  
Simone Veronese

Il Progettista  
Fernando Lucato  
AUA  
INGEGNERIA AMBIENTALE  
Via S. Maria 105 - 36010 Montebelluna (TV)  
Tel. 0423/20000 - Email: info@aua-ve.it  
Cod. Univ. 0423/20000 - Via S. Maria 105 - Montebelluna (TV)

Informattizzazione  
STUDIO LUCATTO INGENIERE  
VIA S. MARIA 105 - 36010 MONTABELLUNA (TV)

Luglio 2014

Carta dei Vincoli  
e della Pianificazione Territoriale

LEGENDA

N.T.A.


..... Confine comunale e del PAT Art. 1, 3

Vincoli

 Vincolo monumentale D.Lgs. 42/2004 Art. 6, 16, 22


 Vincolo idrogeologico-forestale R.D.L. 30.12.23, n. 3267 Art. 8


 Vincolo sismico O.P.C.M. 3274/2003 - Zona 3 Art. 10

 Vincolo paesaggistico D.Lgs. 42/2004  
Aree di notevole interesse pubblico Art. 7

 Vincolo paesaggistico D.Lgs. 42/2004  
Corsi d'acqua Art. 7, 11

 Vincolo paesaggistico D.Lgs. 42/2004  
Ambiti montani Art. 7

 Vincolo paesaggistico D.Lgs. 42/2004  
Aree boscate Art. 20


 Aree già destinate a bosco e pascolo interessate da incendi (art. 10, L. 353/2000) Art. 20 bis

 Vincolo destinazione forestale (art. 15 L. R. 52/78) Art. 8

Aree a pericolosità Idraulica e Idrogeologica in riferimento al P.A.I. Bacino Brenta-Bacchiglione  
(P.A.I. Adottato con Del. N. 3 del Comitato Istituzione del 9.11.2012, G.U. del 30.11.2012)

 P1 - Area a moderata pericolosità (art. 12 del P.A.I.) Art. 9


 P2 - Area a media pericolosità (art. 11 del P.A.I.) Art. 9

 P3 - Area ad elevata pericolosità (art. 10 del P.A.I.) Art. 9

 P4 - Area ad elevata pericolosità (art. 9 del P.A.I.) Art. 9


Aree a pericolosità Idraulica e Idrogeologica in riferimento al P.A.I. - Pericolosità da Valanga  
(P.A.I. Adottato con Del. N. 3 del Comitato Istituzione del 9.11.2012, G.U. del 30.11.2012)


 P2 - Area a media pericolosità Art. 9

 P3 - Area ad elevata pericolosità Art. 9

Zone di attenzione in riferimento al P.A.I. bacino Brenta - Bacchiglione (art. 5 del P.A.I.)  
(P.A.I. Adottato con Del. N. 3 del Comitato Istituzione del 9.11.2012, G.U. del 30.11.2012)

 Zone di attenzione geologica P.A.I. bacino Brenta - Bacchiglione Art. 9 - 25


 Siti di interesse comunitario Art. 14

 Zone di protezione speciale Art. 14

 Ambiti per l'istituzione di Parchi e riserve naturali regionali (art.33 Nda. del PTRC)  
Pasubio, Piccole Dolomiti, Monte Summano  
Ambito naturalistico di livello regionale di cui al PTRC 1992 (art. 19 Nda del PTRC)

 Centro storico vigente Art. 12, 15

 Altri elementi Art. 11


 Idrografia/Fasce di rispetto

 Cave/Fasce di rispetto

 Punti di Prelievo per uso idropotabile (sorgenti)/Fasce di rispetto

 Viabilità/Fasce di rispetto

 Elettrodotti/Fasce di rispetto

 Gasdotti/Fasce di rispetto

 Cimiteri/Fasce di rispetto

 Allevamenti zootecnici intensivi/Fasce di rispetto

